[illegible]

[illegible]

1. [illegible]

2. [illegible]

3. [illegible]

4. [illegible]

[illegible] HAPPY [illegible]

VS

1. [illegible]

[illegible]

中国地理区域示意图

2. [illegible]

[illegible]。

[illegible]

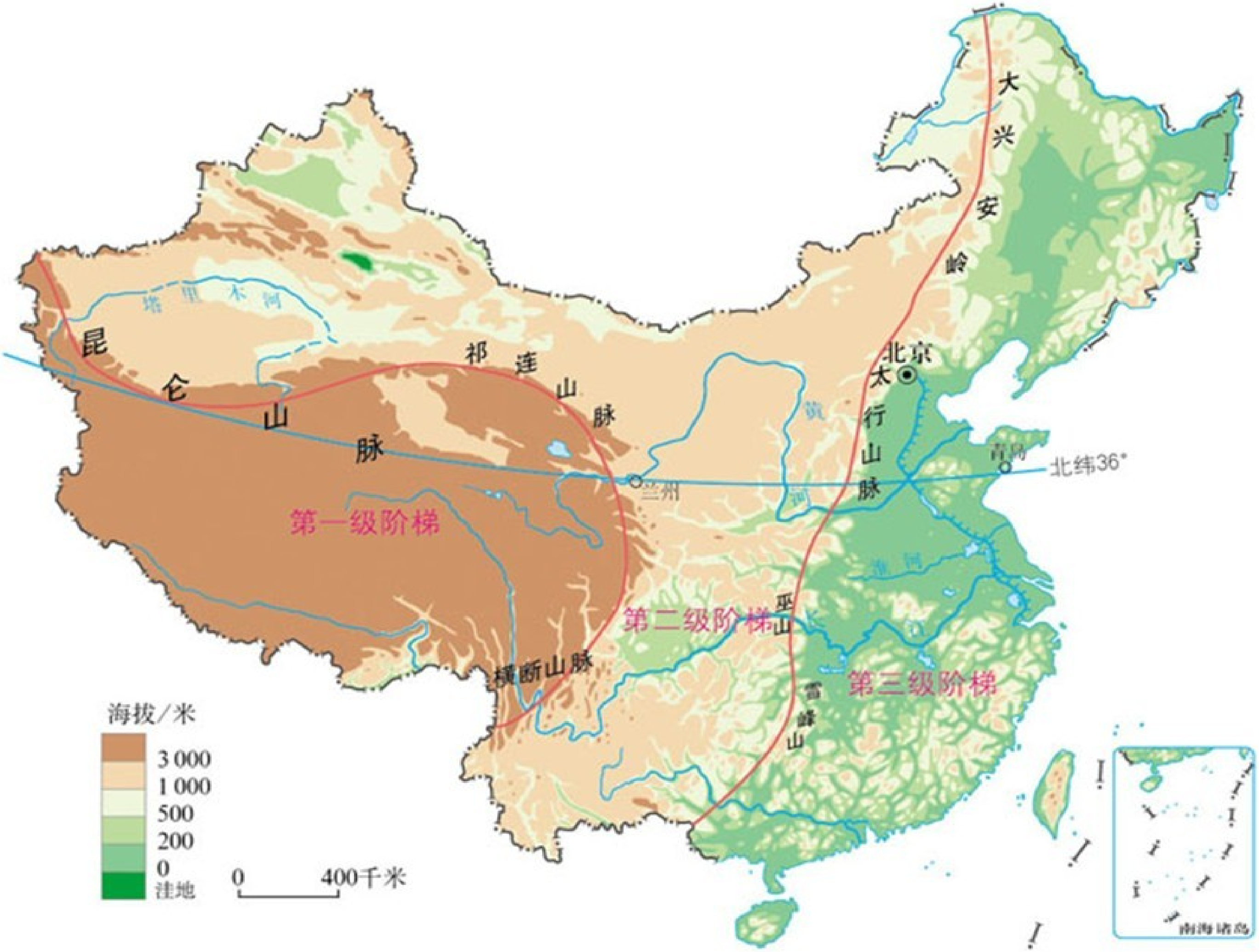

大兴安岭
北京
太行山脉
青岛
北纬36°
昆仑山脉
祁连山脉
塔里木河
兰州
黄河
第一级阶梯
第二级阶梯
第三级阶梯
巫山
横断山脉
雪峰山
淮河
长江
海拔/米
3 000
1 000
500
200
0
洼地
0 400千米
南海诸岛

3. [illegible]

[illegible]

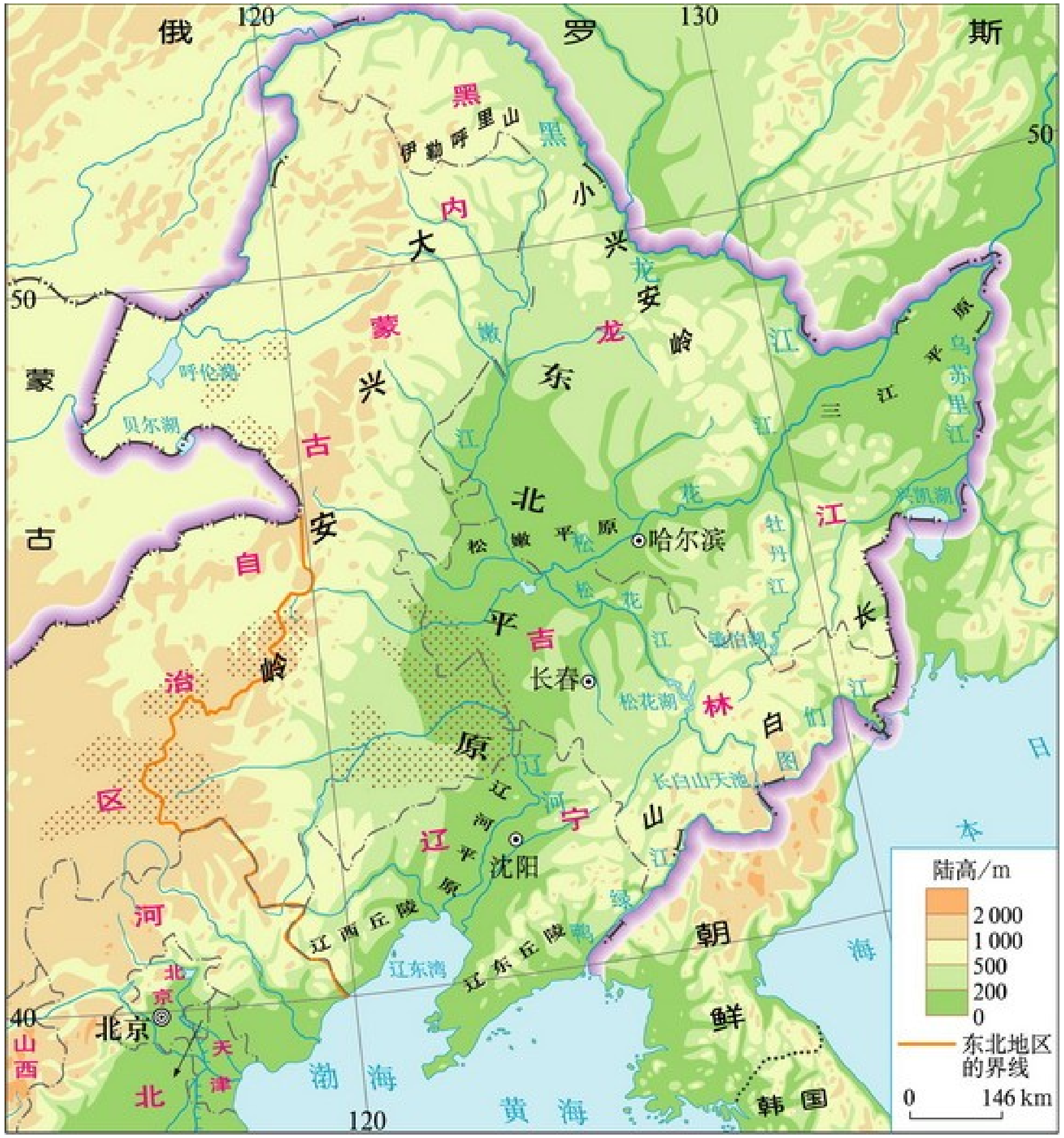

俄
罗
斯
120
130
50
蒙
古
黑
伊勒呼里山
小
兴
安
岭
大
兴
安
岭
内
蒙
古
自
治
区
龙
江
黑
龙
江
嫩
江
东
北
平
原
松嫩平原
哈尔滨
三江平原
乌苏里江
兴凯湖
牡丹江
松花江
呼伦湖
贝尔湖
吉
林
长春
松花湖
镜泊湖
长白山天池
长
白
山
图们江
辽河平原
辽
宁
沈阳
辽西丘陵
辽东丘陵
辽东湾
鸭绿江
河
北
北京
北京
天津
山西
40
渤海
黄海
朝
鲜
韩国
日
本
海
陆高/m
2 000
1 000
500
200
0
东北地区的界线
0
146 km

[illegible]

4. □□□□□□□□□□□□□□ ________ □

□□□□□□

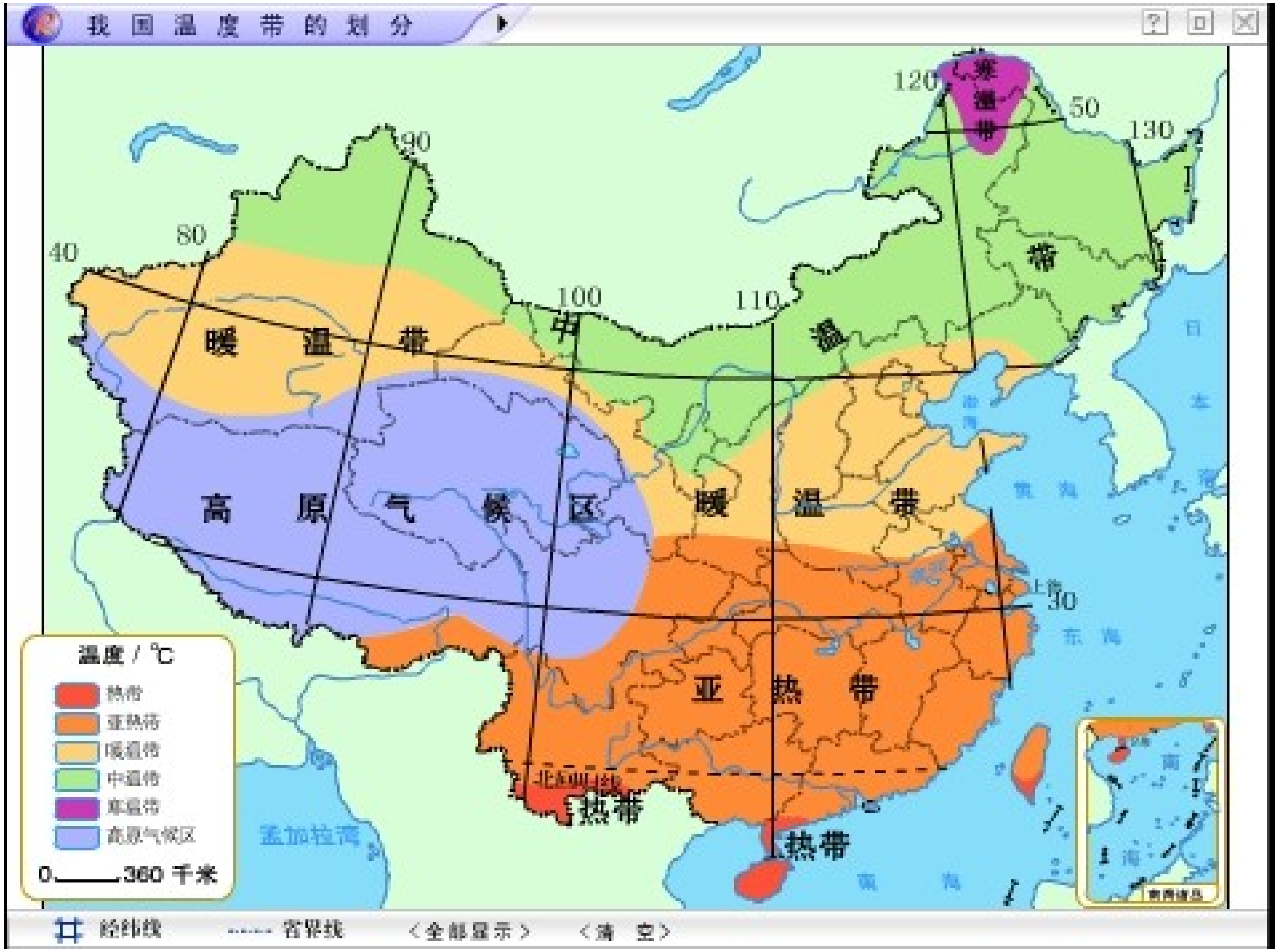
我国温度带的划分
暖温带
高原气候区
中温带
寒温带
暖温带
亚热带
热带
热带
北回归线
孟加拉湾
黄海
东海
南海
上海
40
80
90
100
110
120
130
50
30
温度 / °C
热带
亚热带
暖温带
中温带
寒温带
高原气候区
0 360 千米
经纬线
省界线
〈全部显示〉
〈清 空〉

5. [illegible]

[illegible]

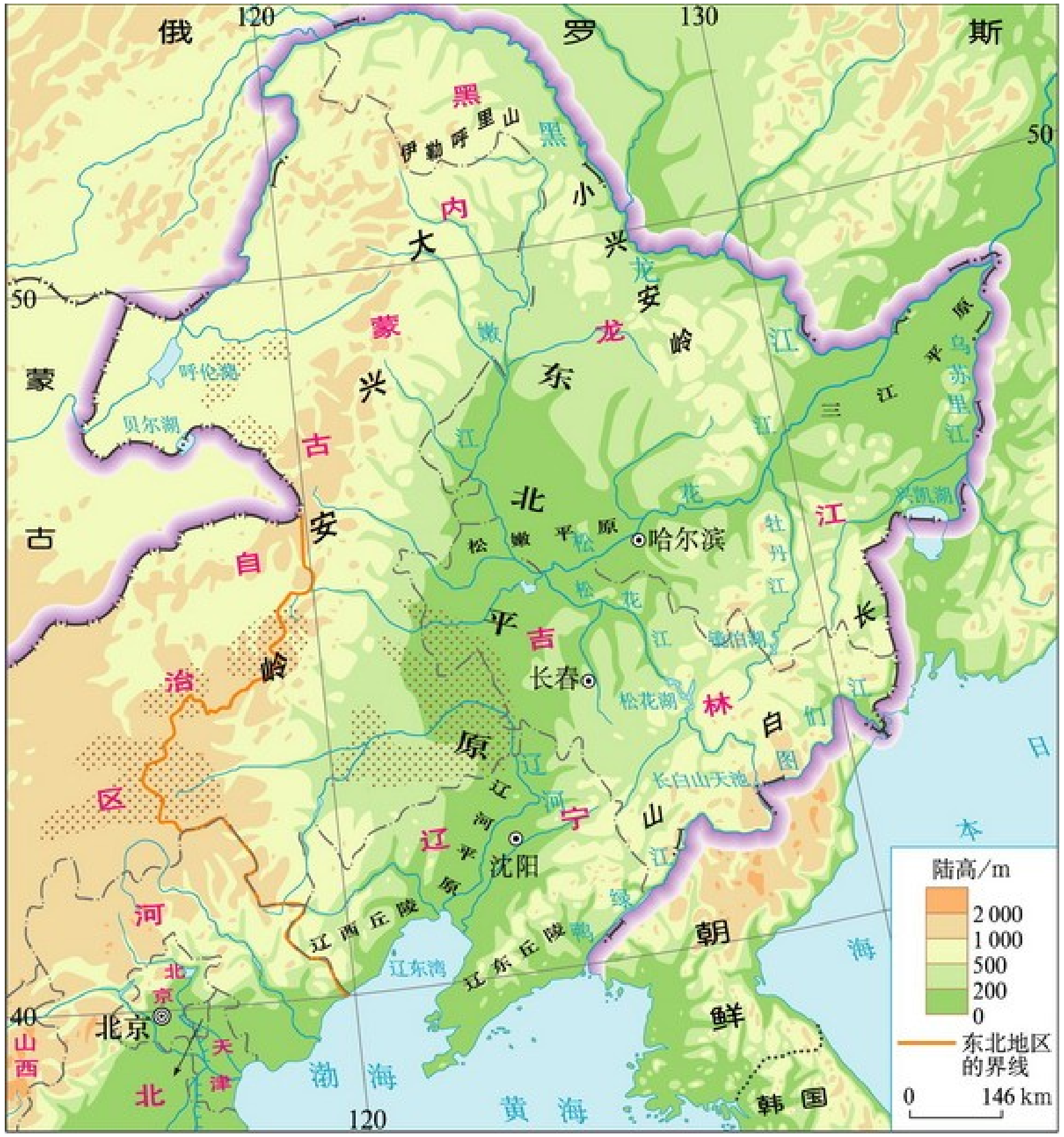

俄
罗
斯
120
130
50
40
黑
伊勒呼里山
黑
小
内
大
兴
龙
安
蒙
嫩
龙
岭
江
东
兴
三
江
平
原
乌
苏
里
江
古
江
北
花
兴凯湖
安
松嫩平原
松
哈尔滨
牡
丹
江
江
蒙
古
自
松
花
平
吉
江
镜泊湖
长
长春
岭
治
松花湖
林
白
江
原
江
头
长白山天池
区
江
河
宁
山
辽
河
平
原
沈阳
江
河
辽西丘陵
绿
鸭
辽东丘陵
朝
辽东湾
北
京
北京
天
津
山
西
北
渤
海
黄
海
鲜
韩国
日
本
海
陆高/m
2 000
1 000
500
200
0
东北地区的界线
0
146 km

6. [illegible]

[illegible]

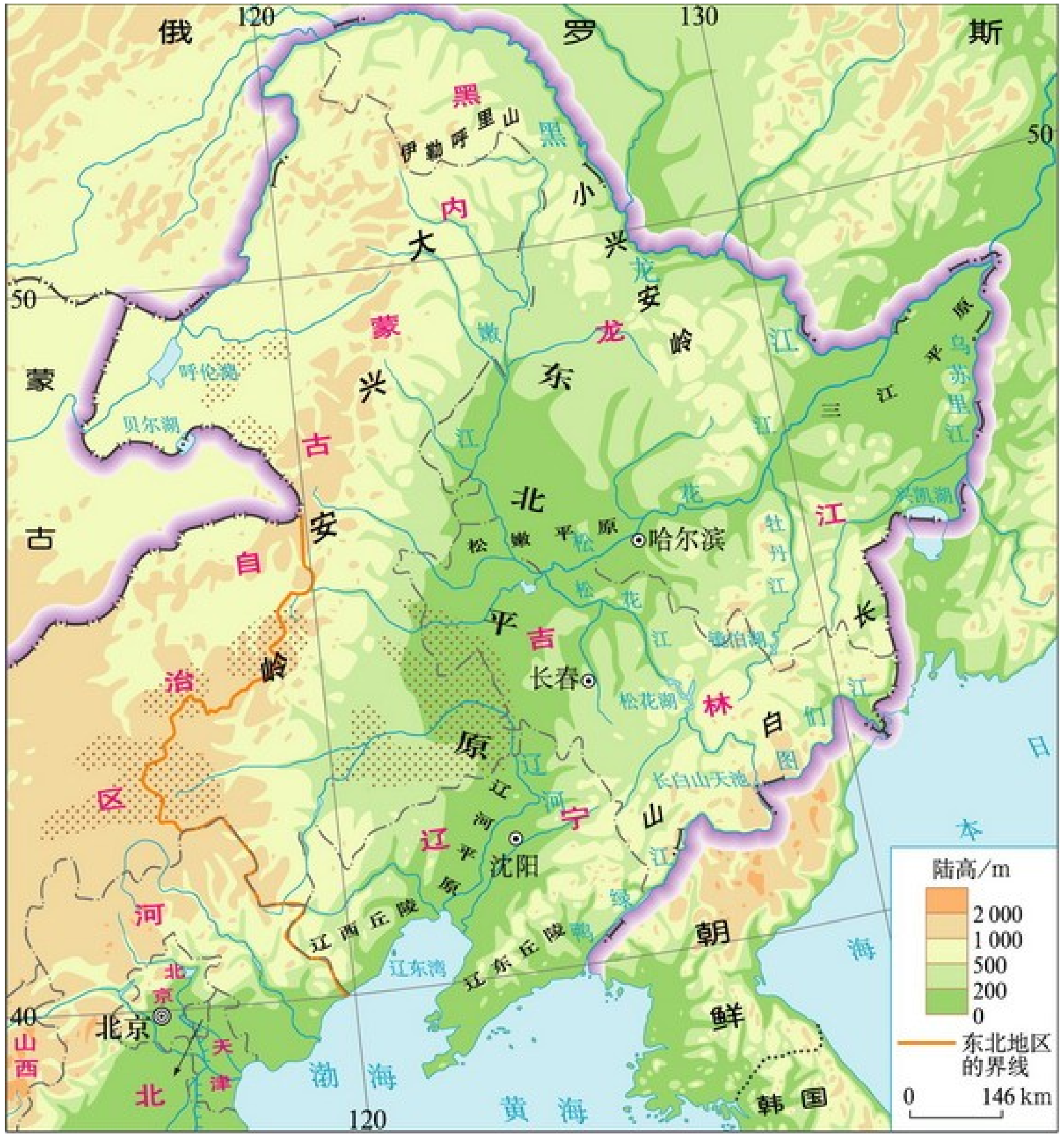

俄
罗
斯
120
130
50
40
蒙
古
黑
龙
江
内
蒙
古
自
治
区
伊勒呼里山
大
兴
安
岭
小
兴
安
岭
东
北
平
原
松嫩平原
三江平原
辽河平原
黑龙江
嫩江
松花江
牡丹江
乌苏里江
兴凯湖
呼伦湖
贝尔湖
镜泊湖
松花湖
长白山天池
哈尔滨
吉
林
长春
辽
宁
沈阳
辽河
长
白
山
鸭绿江
图们江
辽西丘陵
辽东丘陵
辽东湾
渤海
黄海
日
本
海
朝
鲜
韩国
河
北
北京
天津
山西
陆高/m
2 000
1 000
500
200
0
东北地区的界线
0
146 km

7. □□□□□□□□□□

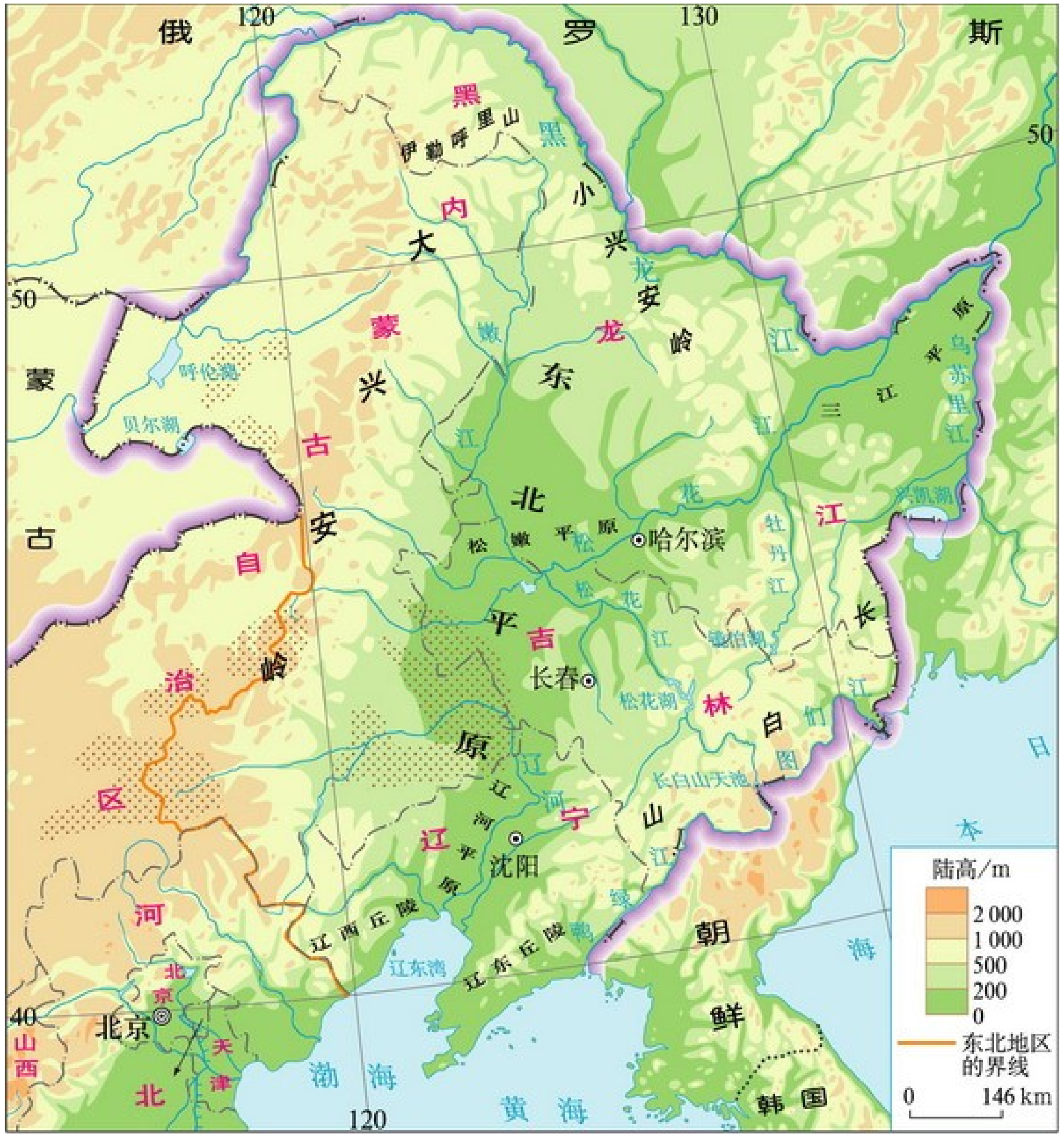
俄 罗 斯
蒙 古
内蒙古自治区
黑龙江
吉林
辽宁
河北
北京
天津
山西
朝鲜
韩国
日本海
渤海
黄海
辽东湾
大兴安岭
小兴安岭
伊勒呼里山
东北平原
松嫩平原
三江平原
辽河平原
辽西丘陵
辽东丘陵
长白山
长白山天池
呼伦湖
贝尔湖
兴凯湖
松花湖
镜泊湖
黑龙江
嫩江
松花江
牡丹江
乌苏里江
辽河
鸭绿江
图们江
哈尔滨
长春
沈阳
北京
120
130
50
40
陆高/m
2 000
1 000
500
200
0
东北地区的界线
0 146 km

8. □□□□□

9. [illegible]

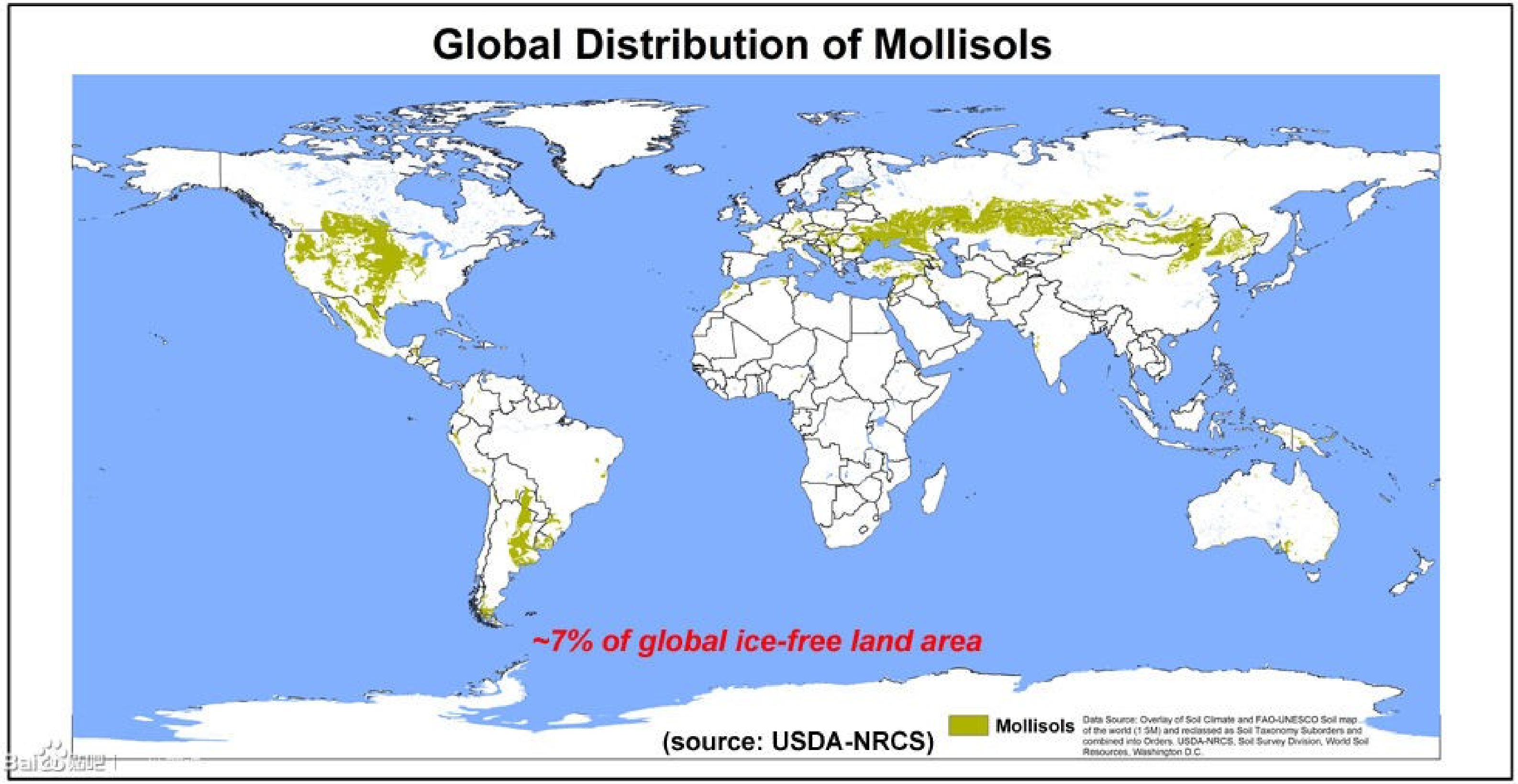
Global Distribution of Mollisols
~7% of global ice-free land area
(source: USDA-NRCS)
Mollisols
Data Source: Overlay of Soil Climate and FAO-UNESCO Soil map of the world (1:5M) and reclassed as Soil Taxonomy Suborders and combined into Orders. USDA-NRCS, Soil Survey Division, World Soil Resources, Washington D.C.

10. [illegible]

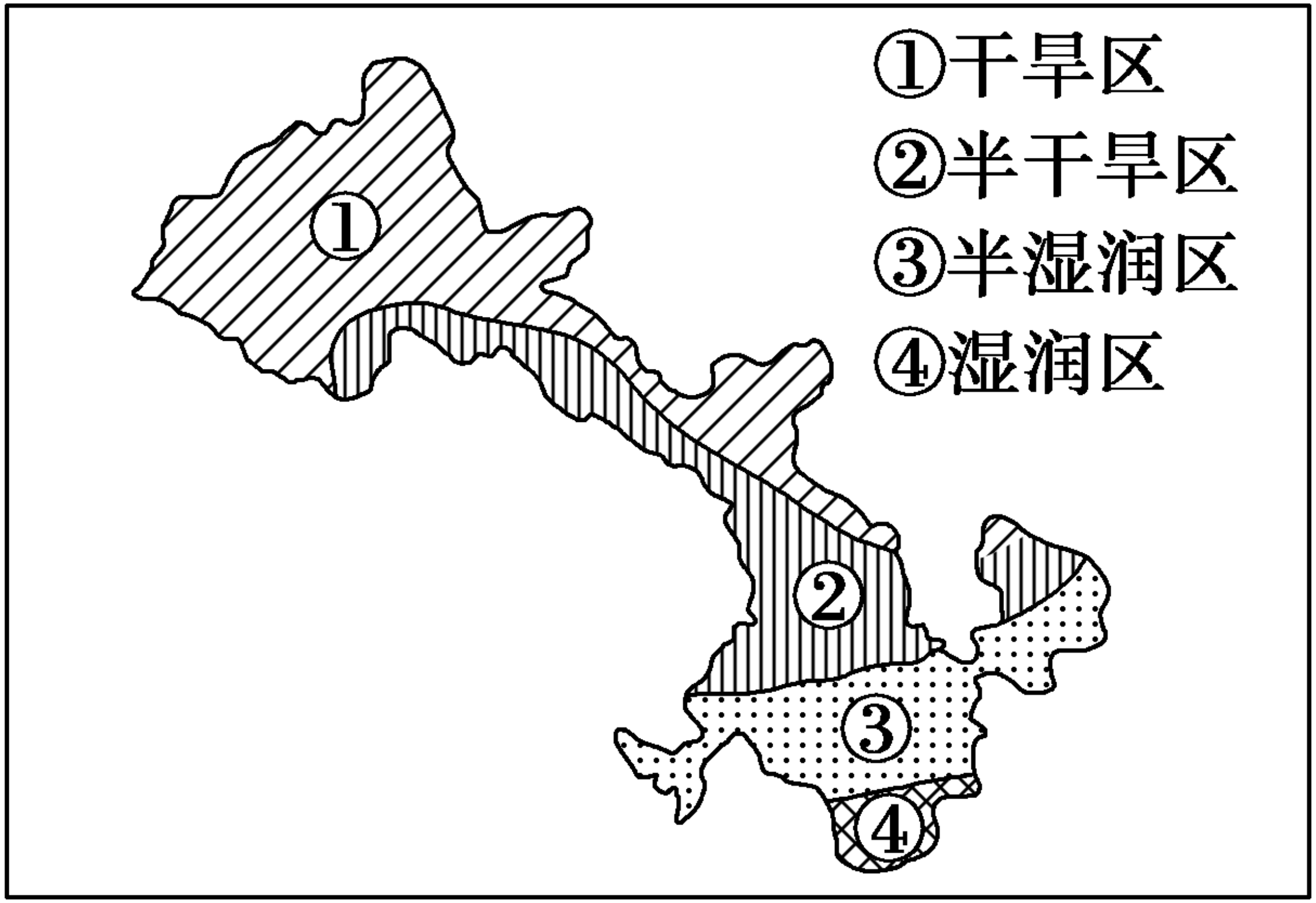

11. [illegible]

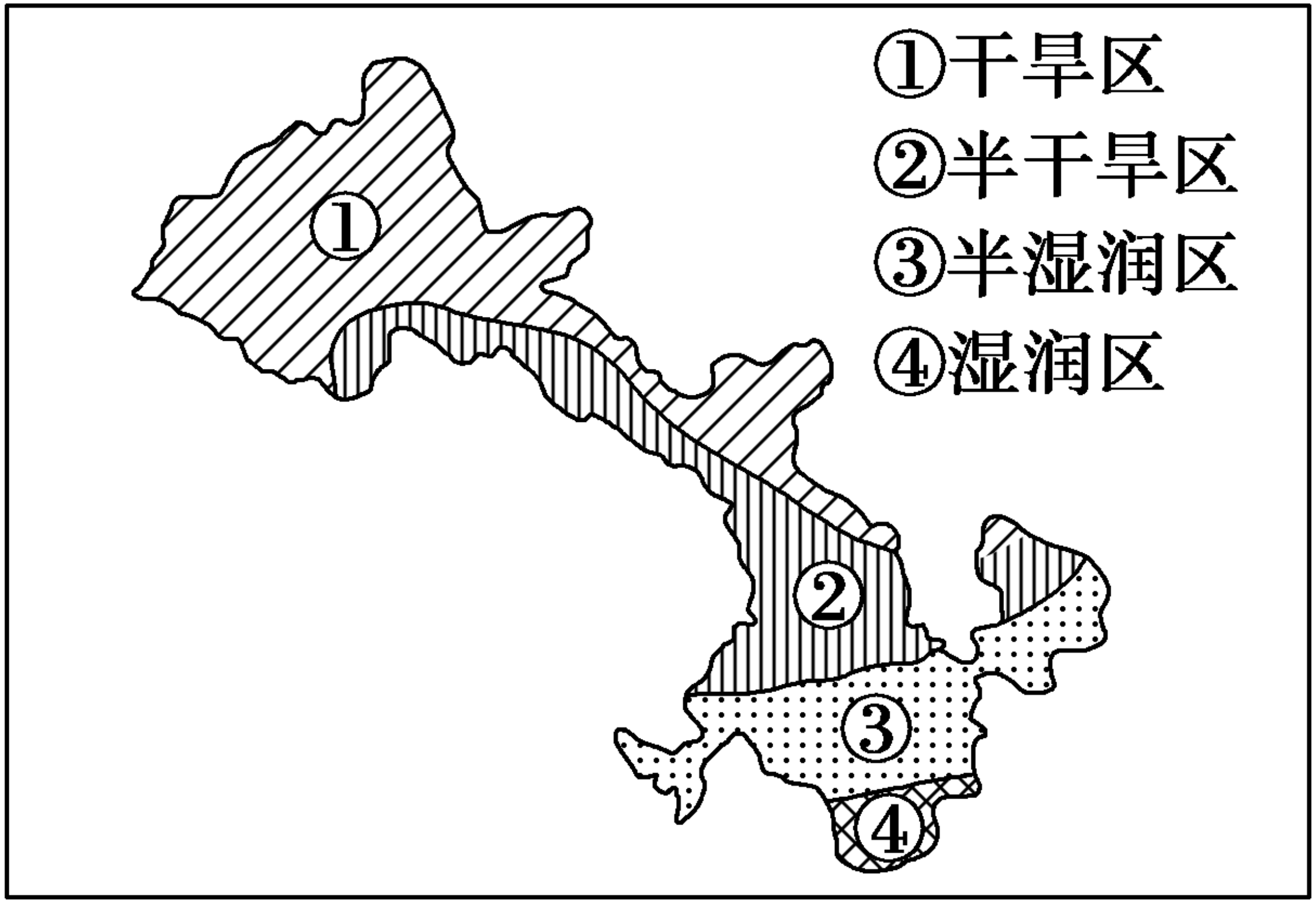

12. □□□□□□□□□□□□□□□□□□

□□□□　　　　□□□□　　　　□□□□

新疆政区图
阿勒泰市
阿勒泰地区
塔城市
塔城地区
克拉玛依市
石河子市
博乐市
博尔塔拉蒙古自治州
伊宁市
伊犁哈萨克自治州
五家渠市
昌吉市
昌吉回族自治州
乌鲁木齐市
吐鲁番市
吐鲁番地区
哈密市
哈密地区
库尔勒市
巴音郭楞蒙古自治州
阿克苏市
阿克苏地区
阿拉尔市
图木舒克市
克孜勒苏柯尔克孜自治州
阿图什市
喀什市
喀什地区
和田市
和田地区
若羌县
且末县
Baidu百科

13. [illegible]

14. [illegible]

15. [illegible]

16. [illegible]

17. [illegible]



18. [illegible]

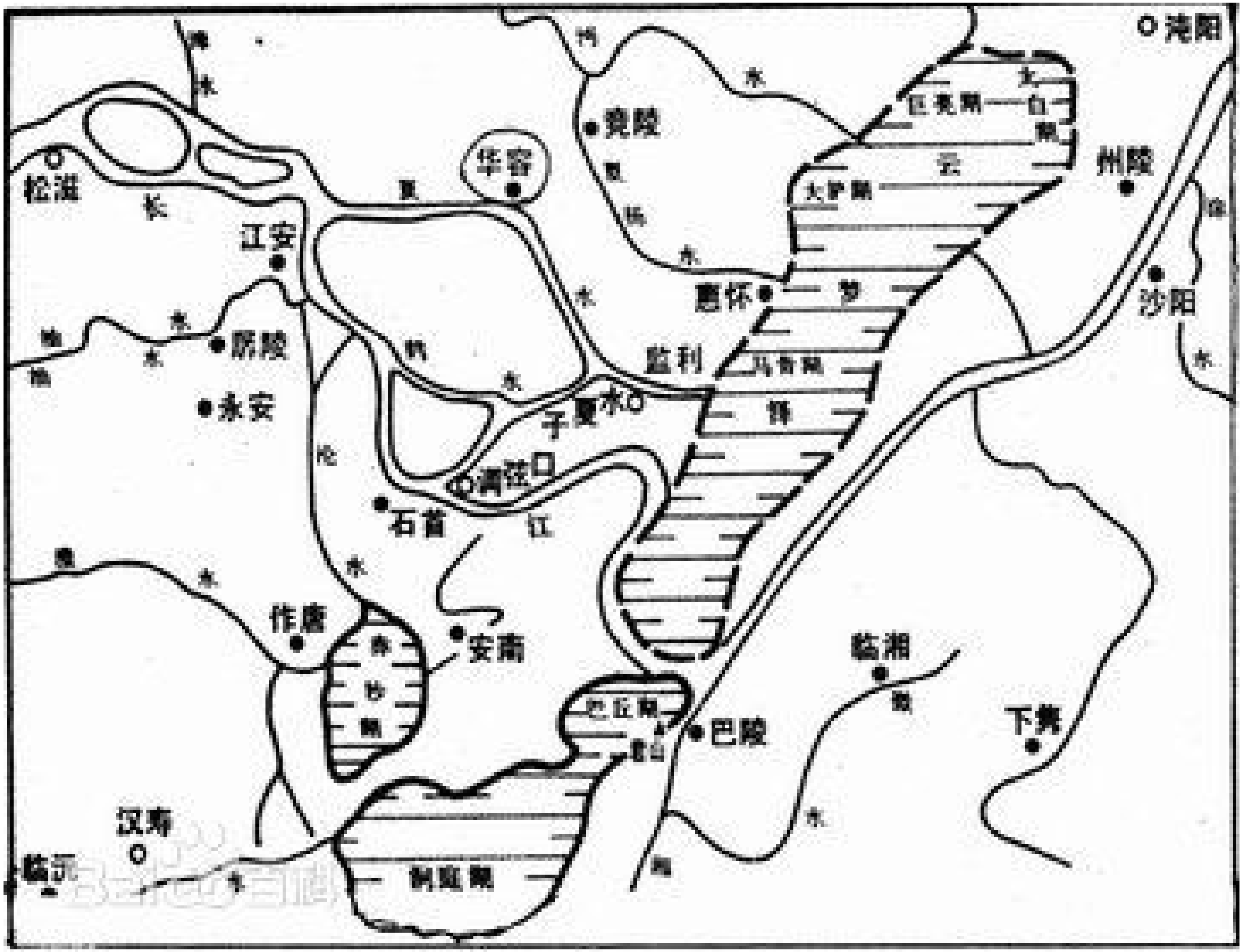
淯阳
竟陵
华容
松滋
长
江安
孱陵
永安
州陵
沙阳
惠怀
监利
云
梦
子夏水
石首
江
作唐
安南
巴丘湖
巴陵
临湘
下隽
汉寿
临沅
洞庭湖

19. □□□□□□□□□□□



20. [illegible]



21. [illegible]



22. [illegible]

23□□□

□□(　　)

A.□□□RS□

B.□□□□□□□GIS□

C.□□□□□□□GPS□

D.□□□□□□□BDS□

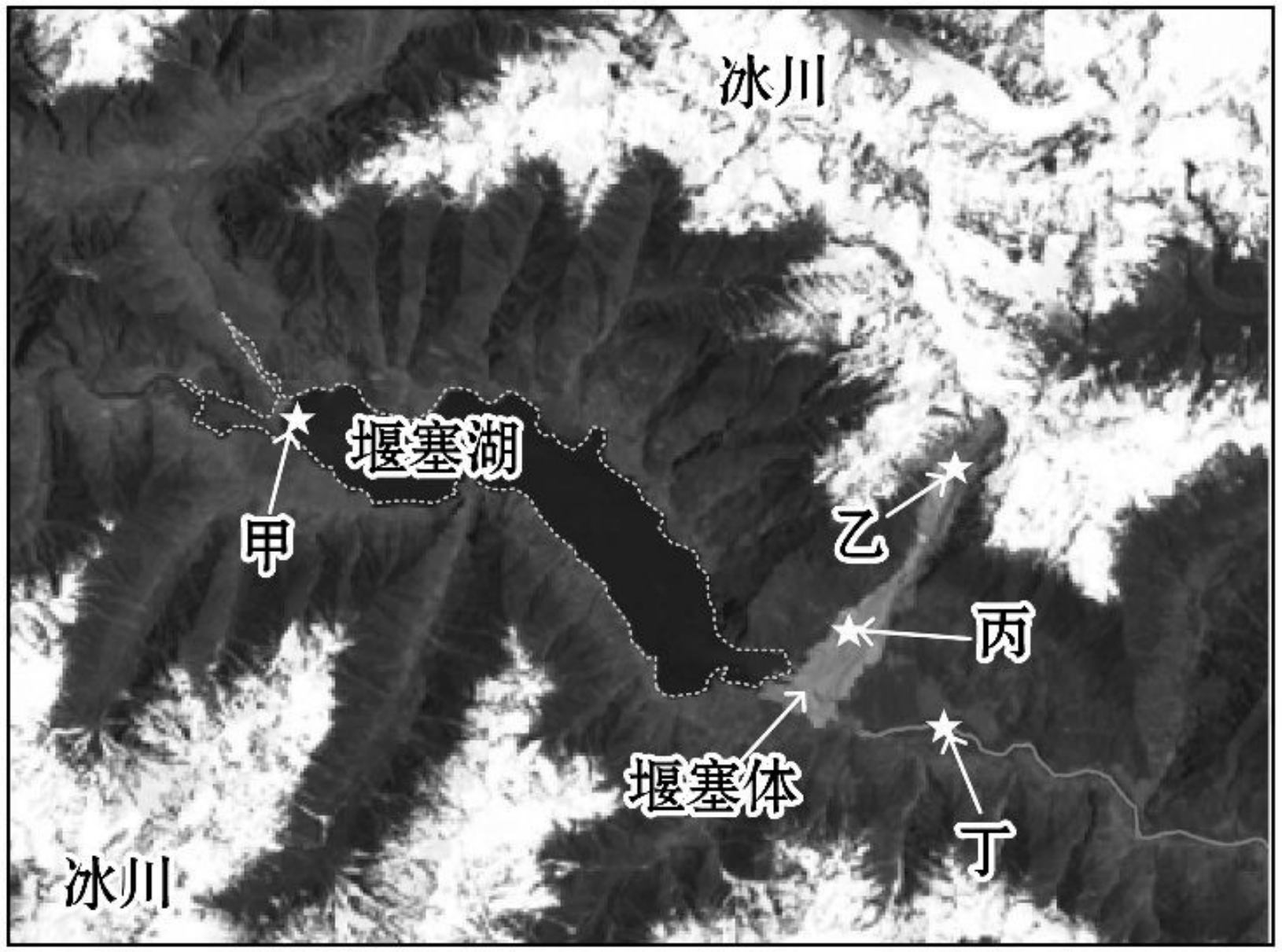

24. [illegible]

25. [illegible]

26. [illegible]

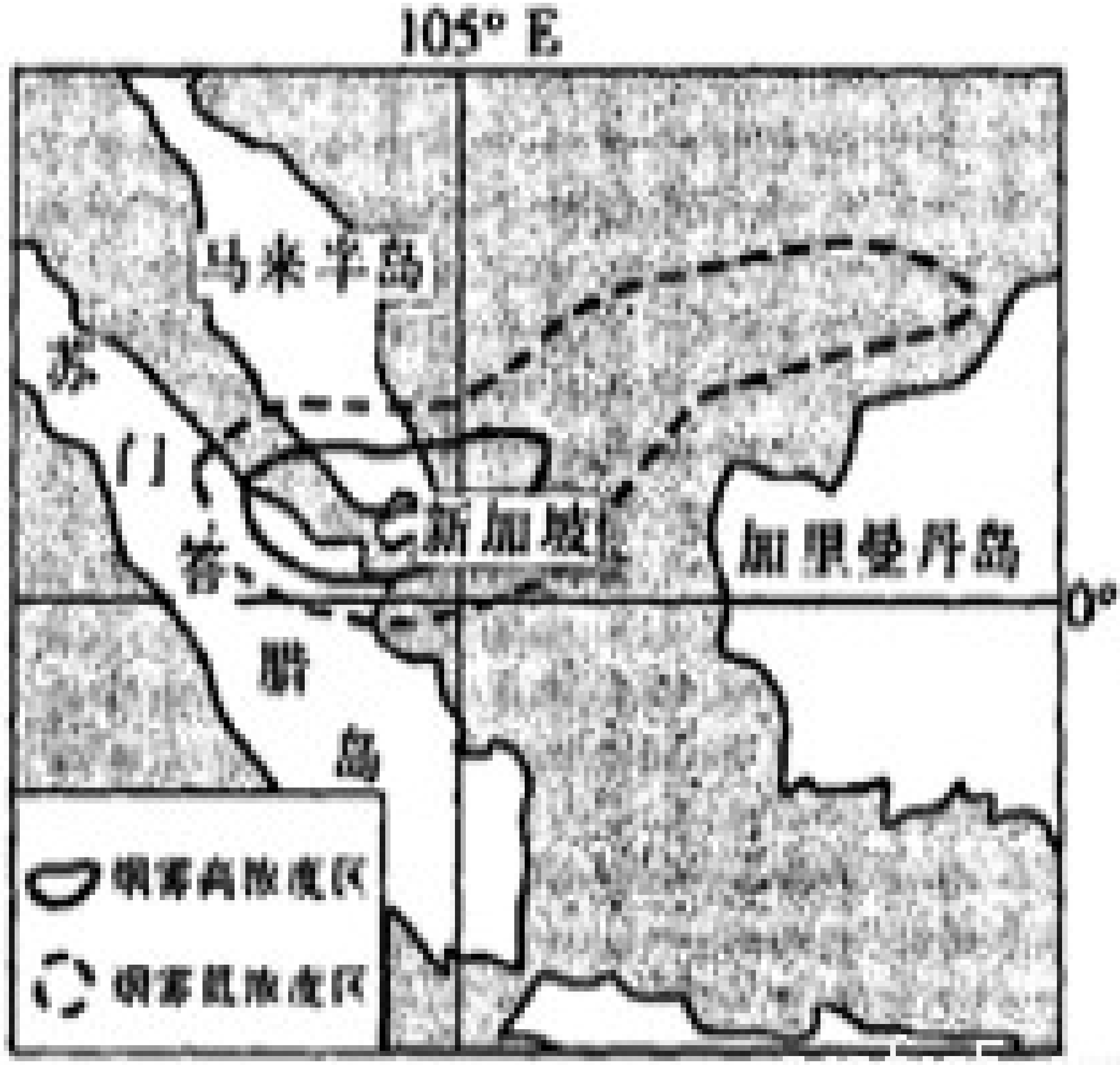

27. □□□□□□□□□□

图 例
1 腾格里沙漠
2 乌兰布和沙漠
3 库布齐沙漠
4 毛乌素沙地
5 浑善达克沙地
6 科尔沁沙地
7 呼伦贝尔沙地
哈萨克斯坦
俄
罗
斯
蒙
古
大
兴
安
岭
黑
龙
江
准噶尔盆地
古尔班通古特沙漠
乌鲁木齐
吉尔吉斯斯坦
乌兹别克斯坦
塔吉克斯坦
天
山
塔里木河
塔里木盆地
塔克拉玛干沙漠
库姆塔格沙漠
巴丹吉林沙漠
内
蒙
古
高
原
呼和浩特
贺
兰
山
银川
北京
阿
尔
金
山
祁
连
山
昆
仑
山
黄
河
京
杭
运
河
渤海
黄 海
日
本
海
朝
鲜
鸭
绿
江
俄
罗
斯
阿
富
汗
巴
基
斯
坦
克
什
米
尔
巴
控
印
控
线
印
度
雪线
海拔/m
5 000
4 000
3 000
2 000
1 000
500
200
0
洼地
0
300 km
50
80
90
100
110
120
130
50
40
40
30
80
90
100
110
120
130

27. [illegible]

图 例
1 腾格里沙漠
2 乌兰布和沙漠
3 库布齐沙漠
4 毛乌素沙地
5 浑善达克沙地
6 科尔沁沙地
7 呼伦贝尔沙地
哈萨克斯坦
吉尔吉斯斯坦
乌兹别克斯坦
塔吉克斯坦
阿富汗
巴基斯坦
克什米尔
巴控
印控
印度
俄罗斯
蒙古
准噶尔盆地
古尔班通古特沙漠
乌鲁木齐
天山
塔里木河
塔里木盆地
塔克拉玛干沙漠
昆仑山
阿尔金山
库姆塔格沙漠
祁连山
巴丹吉林沙漠
内蒙古高原
贺兰山
银川
呼和浩特
北京
大兴安岭
黑龙江
鸭绿江
朝鲜
日本海
渤海
黄海
黄河
京杭运河
雪线
海拔/m
5 000
4 000
3 000
2 000
1 000
500
200
0
洼地
0 300 km
50
80
90
100
110
120
130
40
30

28. [illegible]



29. [illegible]



30. [illegible]

31. [illegible]

32 [illegible]

A.③②①　　B. ②①③

C.③①②　　D. ①②③

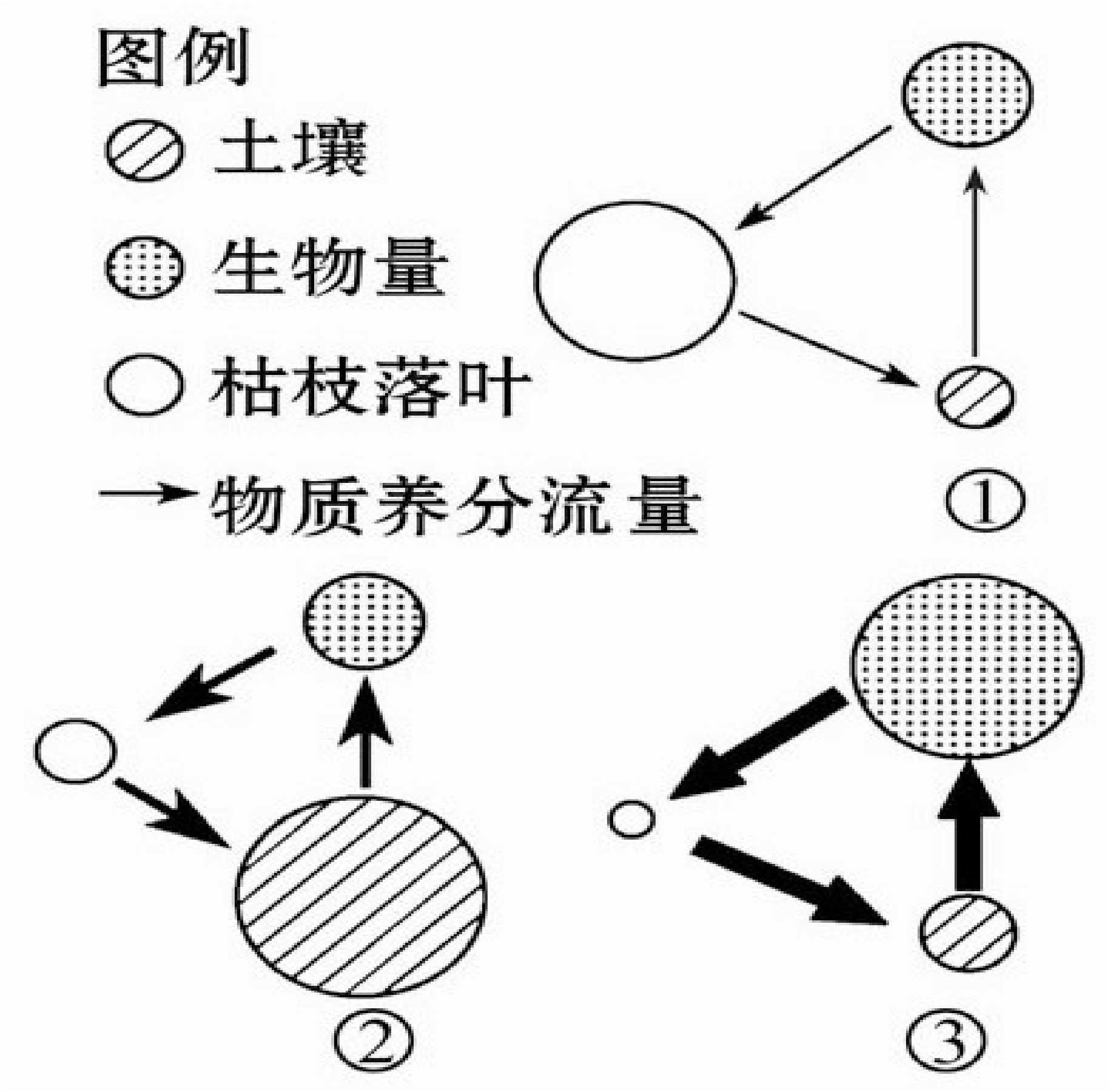

33. [illegible]



34.

35. [illegible]

36 [illegible]



37 [illegible]（ ）

A [illegible]

B [illegible] **B**

C [illegible]

D [illegible]

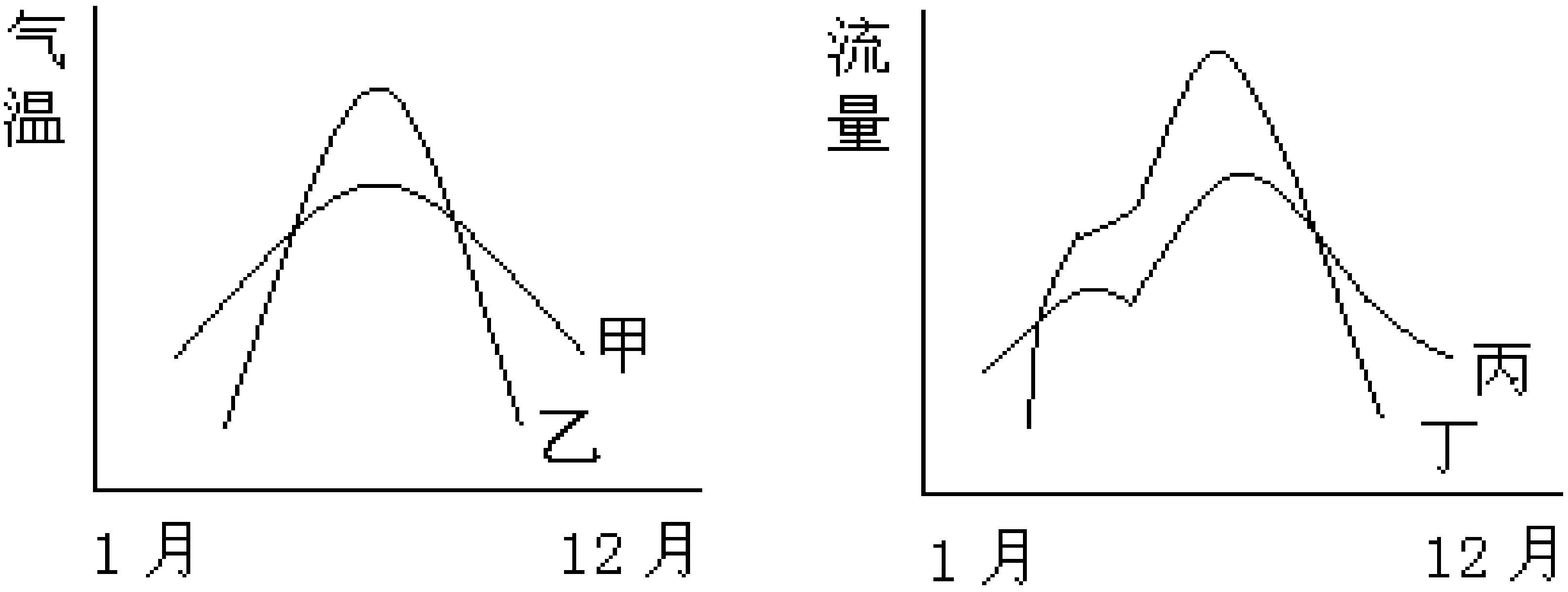

38.

大同煤田
大同
平鲁
朔州
宁武煤田
忻州
西山煤田
太原
阳泉
晋中
河东煤田
离石
沁水煤田
介休
霍西煤田
霍州
襄垣
长治
临汾
晋城
运城
煤田
煤矿

39. [illegible]

大同煤田
大同
平鲁
朔州
宁武煤田
忻州
黄河
河东煤田
西山煤田
太原
阳泉
晋中
离石
沁水煤田
介休
霍西煤田
霍州
襄垣
长治
临汾
晋城
运城
煤田
煤矿

40.

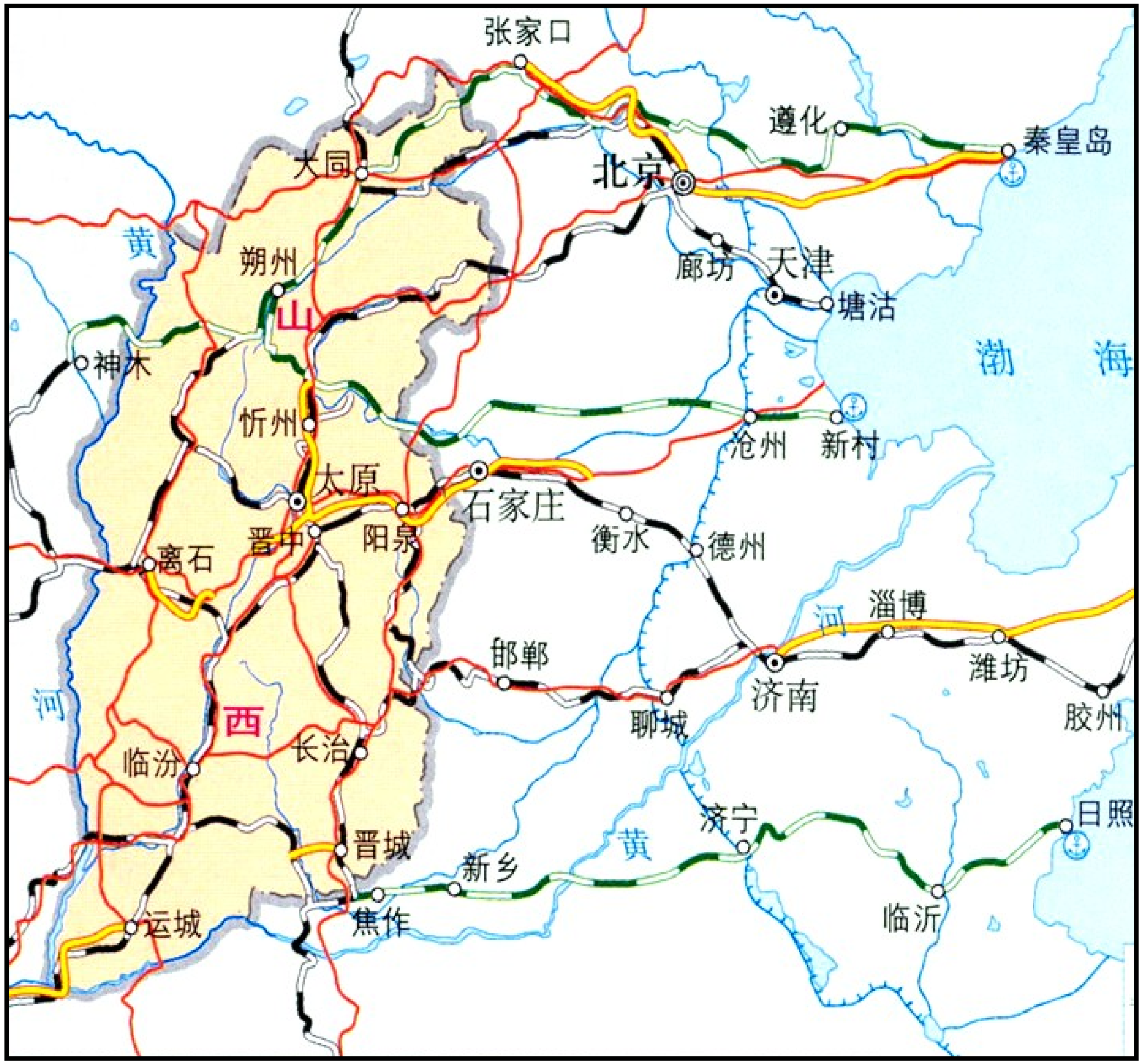
张家口
遵化
秦皇岛
大同
北京
朔州
廊坊
天津
塘沽
黄
山
神木
渤
海
忻州
沧州
新村
太原
石家庄
晋中
阳泉
衡水
德州
离石
河
淄博
邯郸
潍坊
济南
河
聊城
胶州
西
长治
临汾
济宁
日照
晋城
黄
新乡
临沂
运城
焦作

41. □□□□□□



42. [illegible]

43. [illegible]

2. [illegible]

1. [illegible]

红动中国WWW.REDOCN.COM
编号：1564299 红动中国 (www.redocn.com) 妖精的尾巴2012

3. [illegible]

4. [illegible]‘[illegible]’[illegible]

5. [illegible]

7. □□□□□□□□



12. [illegible]

15. □□□□□

14. [illegible]

16. [illegible]

17.

19. [illegible]



21. □□□□□□□



23. [illegible]

24. [illegible]

A. [illegible]

B. [illegible]

C. [illegible]

D. [illegible]

27. [illegible]



28. □□□□□□□□□□□

31. □□□□□□□□□□

34. [illegible]

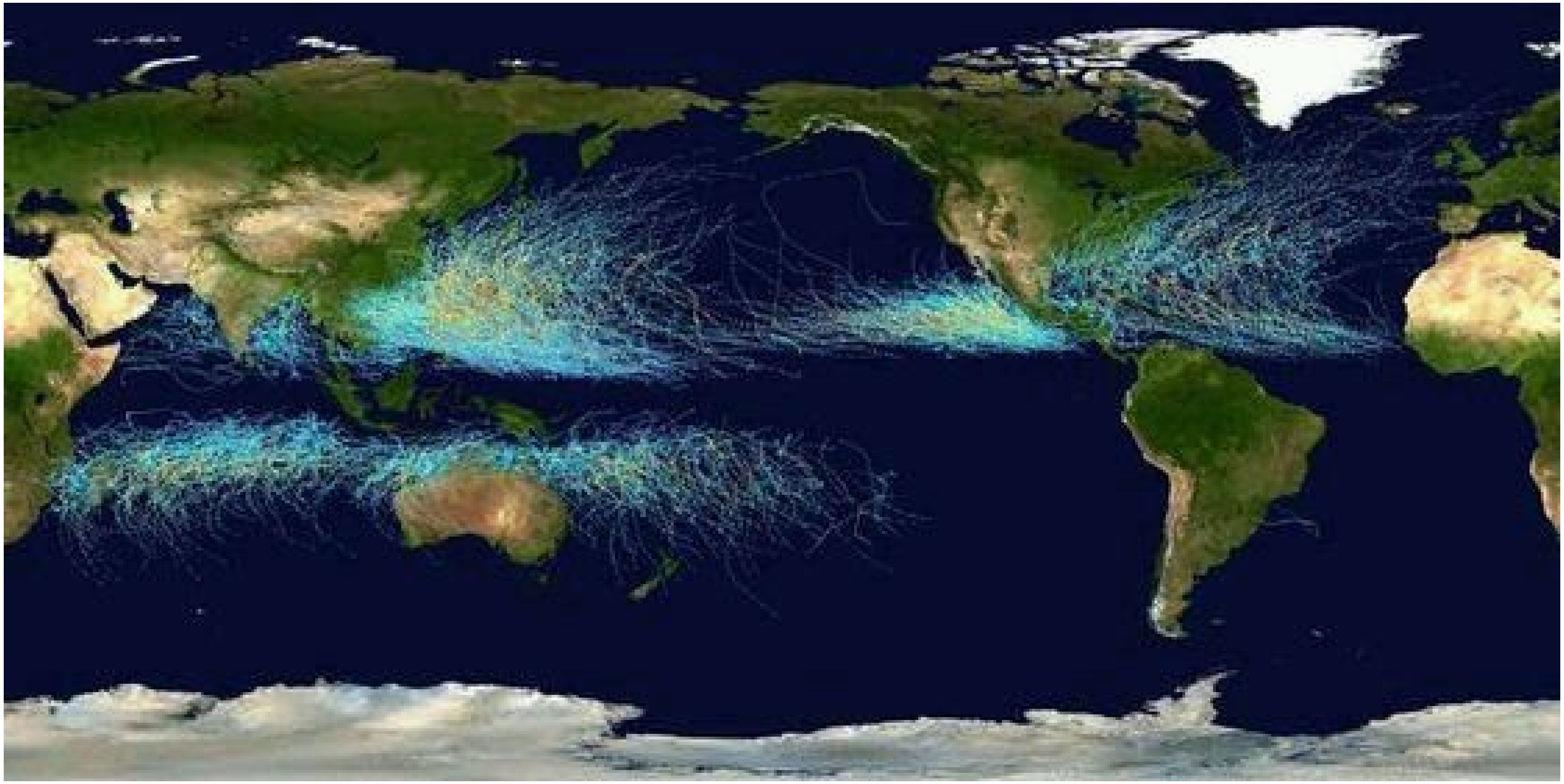

36. □□□□□□□□□□□□□

38. □□□□□□□

40. □□□□□

44. [illegible]

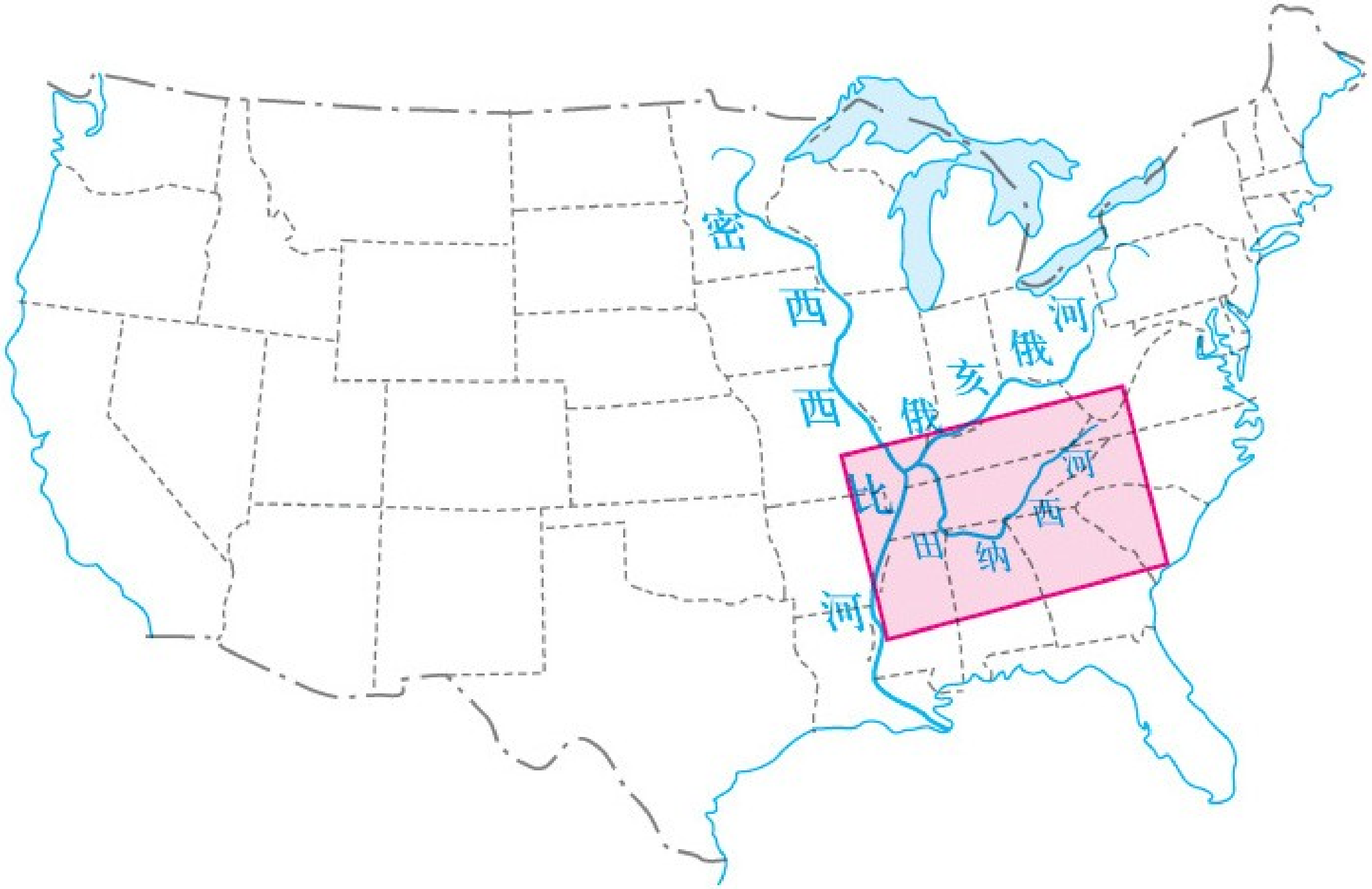

田纳西河流域在
美国本土位置图

45 [illegible]

46. [illegible]



46. [illegible]

47. [illegible]

48. [illegible]



49 [illegible]

50. [illegible]